
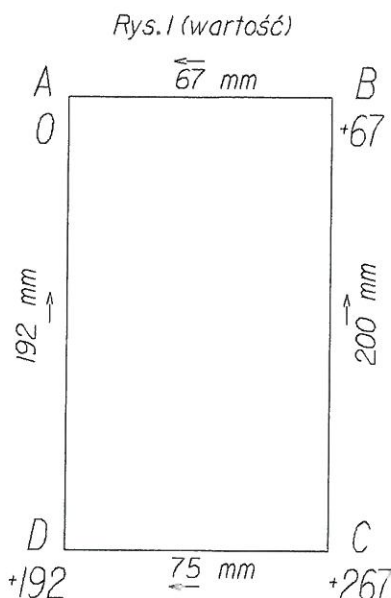
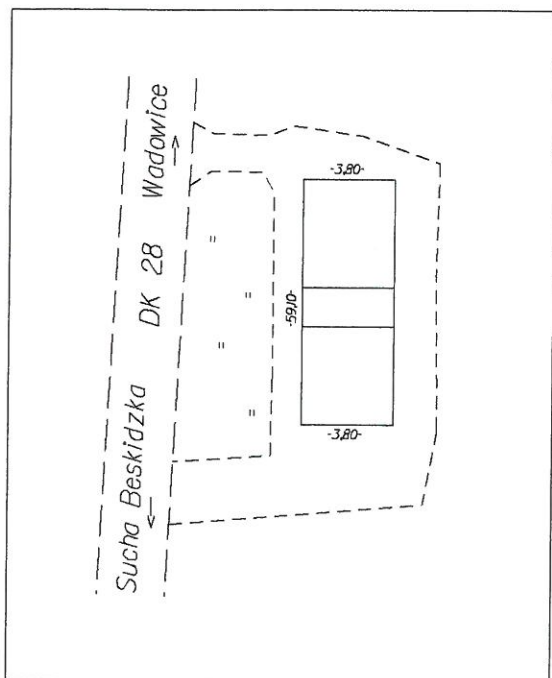


PROTOKÓŁ Z POMIARU POCHYLENIA TERENU NA STANOWISKU WAŻENIA POJAZDÓW



1. Miejscowość lub odcinek między miejscowościami oraz województwo: Zembrzyce, woj. małopolskie
2. Nazwa i numer drogi: Droga Krajowa nr 28 Wadowice-Sucha Beskidzka; kilometraż 35 + 500
3. Dopuszczalny nacisk osi pojedynczej na drodze w kN:-
4. Rodzaj, typ i numer przyrządu pomiarowego którym wykonano pomiar równości stanowiska: Carl Zeiss Ni 025
5. Metoda pomiaru: Niwelacja techniczna

Lokalizacja stanowiska kontroli (szkic)



| Dopuszczalne spadki w % | | Pomierzone spadki na poszczególnych bokach | | | |
|-------------------------|----|--|--------|--------|--------|
| | | BOK AB | BOK BC | BOK CD | BOK AD |
| spadek podłużny | 1% | | 0.34% | | 0.32% |
| spadek poprzeczny | 2% | 1.76% | | 1.97% | |

6. Data przeprowadzonego pomiaru 02.04.2018 r.

7. Osoba przeprowadzająca pomiar (imię, nazwisko i stanowisko): Zatwierdzam stanowisko do kontroli pojazdów:

GEO-PARTNER
Usługi Geodezyjno-Kartograficzne
mgr inż. Jakub Gurbisz
33-122 Wierzchosławice 603 A
tel. 508-13-44-69
NIP: 9930461757 REGON: 363962670

mgr inż. JAKUB GURBISZ
Geodeta Uprawniony nr 22598
tel. 508-13-44-69

NACZELNIK
Wydział Dróg i Sieci Drogowej
inż. Grzegorz Dyrda

pieczętka wykonawcy

podpis geodety

podpis odbierającego

GENERALNA DYREKCJA
DRÓG KRAJOWYCH I AUTOSTRAD
ODDZIAŁ W KRAKOWIE
31-512 Kraków, ul. Mogińska 25
tel. 012-24-02-00, fax 012-411-01-18