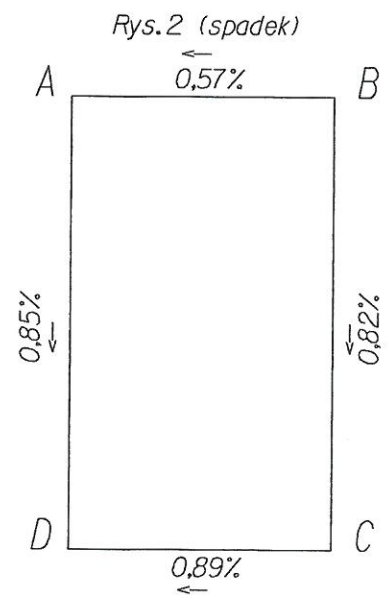
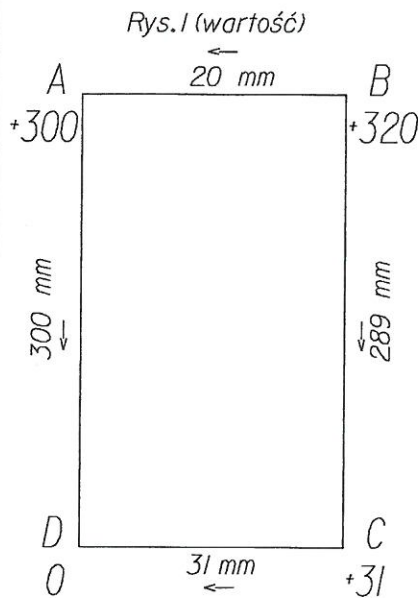
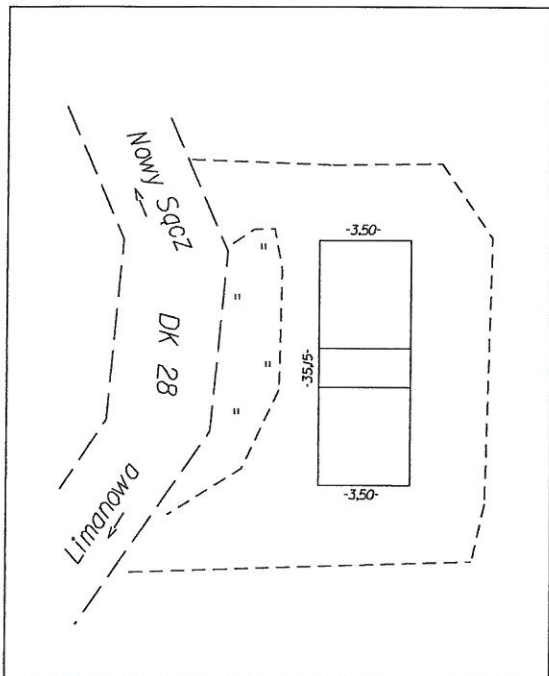


PROTOKÓŁ Z POMIARU POCHYLENIA TERENU NA STANOWISKU WAŻENIA POJAZDÓW

1. Miejscowość lub odcinek między miejscowościami oraz województwo: Wysokie, woj. małopolskie
2. Nazwa i numer drogi: Droga Krajowa nr 28 Limanowa-Nowy Sącz; kilometraż 123 + 250
3. Dopuszczalny nacisk osi pojedynczej na drodze w kN:-
4. Rodzaj, typ i numer przyrządu pomiarowego którym wykonano pomiar równości stanowiska: Carl Zeiss NI 025
5. Metoda pomiaru: Niwelacja techniczna

Lokalizacja stanowiska kontroli (szkic)



Dopuszczalne spadki w %		Pomierzone spadki na poszczególnych bokach			
		BOK AB	BOK BC	BOK CD	BOK AD
spadek podłużny	1%		0,82%		0,85%
spadek poprzeczny	2%	0,57%		0,89%	

6. Data przeprowadzonego pomiaru 03.04.2017 r.

7. Osoba przeprowadzająca pomiar (imię, nazwisko i stanowisko): *Zatwierdzam stanowisko do kontroli pojazdów:*

GEO-PARTNER
Usługi Geodezyjno-Kartograficzne
mgr inż. Jakub Gurbisz
33-122 Wierzchosławice 603 A
tel. 508-13-44-69
NIP: 9930461757 REGON: 363962670

mgr inż. JAKUB GURBISZ

Geodeta Uprawniony nr 22598
tel. 508-13-44-69

NACZELNIK
Wydział Dróg Sieci Drogowej

inż. Grzegorz Dyrda

pieczętka wykonawcy

podpis geodety

podpis odbierającego

GENERALNA DYREKCJA
DRÓG KRAJOWYCH I AUTOSTRAD
ODDZIAŁ W KRAKOWIE
31-542 Kraków, ul. Mogińska 25
tel 012-417-25-00, fax 012-411-01-18