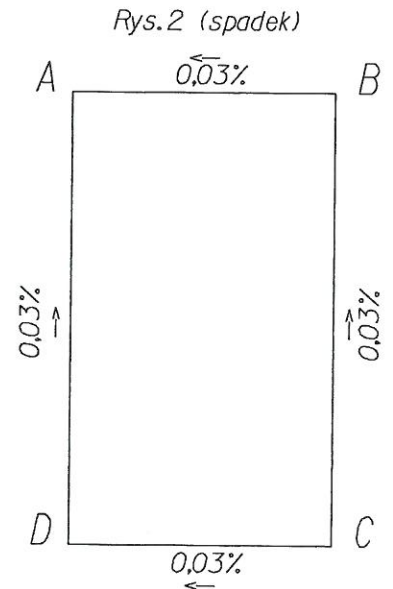
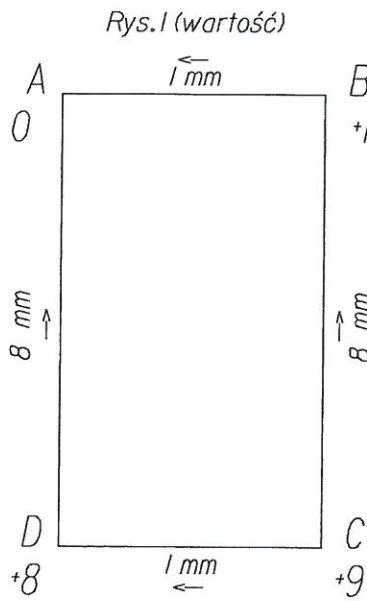
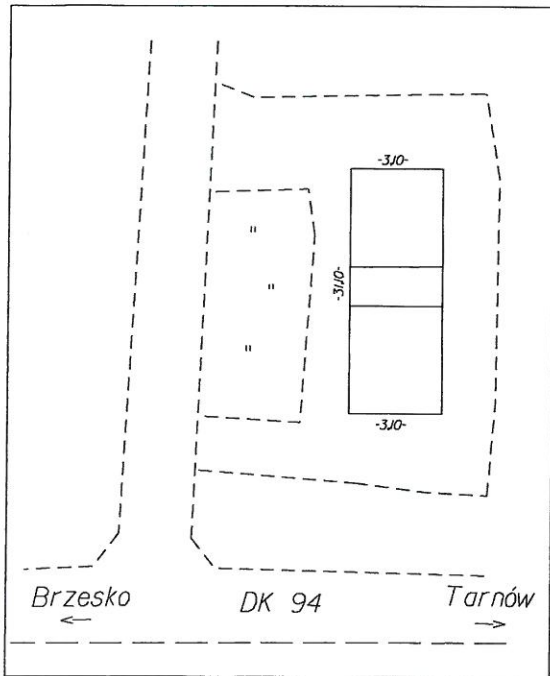


PROTOKÓŁ Z POMIARU POCHYLENIA TERENU NA STANOWISKU WAŻENIA POJAZDÓW

1. Miejscowość lub odcinek między miejscowościami oraz województwo: Wola Dębińska, woj. małopolskie
2. Nazwa i numer drogi: Droga Krajowa nr 94 Brzesko-Tarnów; kilometraż 490 + 805
3. Dopuszczalny nacisk osi pojedynczej na drodze w kN:-
4. Rodzaj, typ i numer przyządu pomiarowego którym wykonano pomiar równości stanowiska: Carl Zeiss NI 025
5. Metoda pomiaru: Niwelacja techniczna

Lokalizacja stanowiska kontroli (szkic)




Dopuszczalne spadki w %		Pomierzone spadki na poszczególnych bokach			
		BOK AB	BOK BC	BOK CD	BOK AD
spadek podłużny	1%		0,03%		0,03%
spadek poprzeczny	2%	0,03%		0,03%	

6. Data przeprowadzonego pomiaru 03.04.2017 r.

7. Osoba przeprowadzająca pomiar (imię, nazwisko i stanowisko): *Zatwierdzam stanowisko do kontroli pojazdów:*

GEO-PARTNER
Usługi Geodezyjno-Kartograficzne
mgr inż. Jakub Gurbisz
33-122 Wierchosławice 603 A
tel. 508-13-44-69
NIP: 9930461757 REGON: 363962670

mgr inż. JAKUB GURBISZ

Geodeta Uprawniony nr 22598
tel. 508-13-44-69

NACZELNIK
Wydział Dróg i Sieci Drogowej

inż. Grzegorz Dyrda

pieczęć wykonawcy

podpis geodety

podpis odbierającego

GENERALNA DYREKCJA
DRÓG KRAJOWYCH I AUTOSTRAD
ODDZIAŁ W KRAKOWIE
31-542 Kraków, ul. Mogińska 25
tel. 012-417-25-00, fax 012-411-01-13