
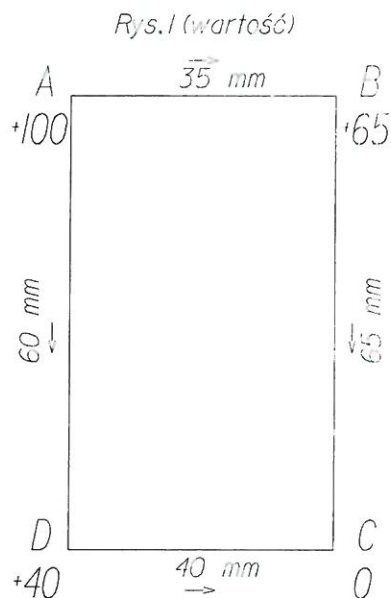
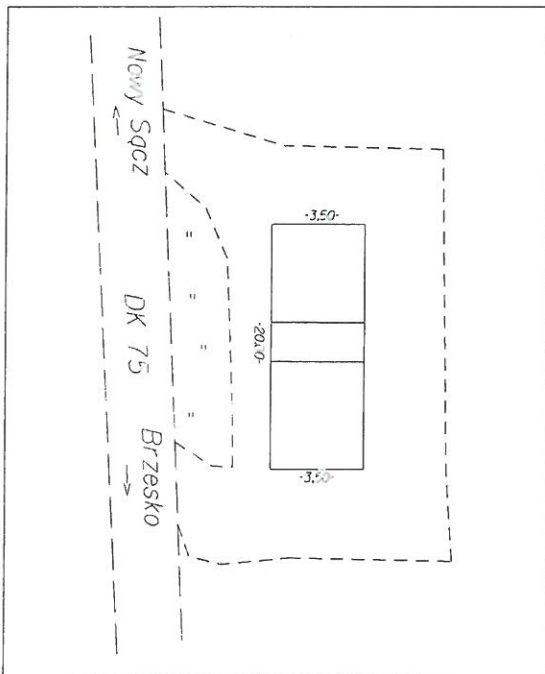


# PROTOKÓŁ Z POMIARU POCHYLENIA TERENU NA STANOWISKU WAŻENIA POJAZDÓW



1. Miejscowość lub odcinek między miejscowościami oraz województwo: Tęgoborze, woj. małopolskie
2. Nazwa i numer drogi: Droga Krajowa nr 75 Brzesko-Nowy Sącz; kilometr 55 + 750
3. Dopuszczalny nacisk osi pojedynczej na drodze w kN:-
4. Rodzaj, typ i numer przyrządu pomiarowego którym wykonano pomiar równości stanowiska: Carl Zeiss NI 025
5. Metoda pomiaru: Niwelacja techniczna

Lokalizacja stanowiska kontroli (szkic)



Dopuszczalne spadki w %		Pomierzone spadki na poszczególnych bokach			
		BOK AB	BOK BC	BOK CD	BOK AD
spadek podłużny	1%		0.33%		0.30%
spadek poprzeczny	2%	1.00%		1.14%	

6. Data przeprowadzonego pomiaru 02.10.2017 r.

7. Osoba przeprowadzająca pomiar (imię, nazwisko i stanowisko): Zawierdzam stanowisko do kontroli pojazdów:

**GEO-PARTNER**  
Usługi Geodezyjno-Kartograficzne  
mgr inż. Jakub Gurbisz  
33-122 Wierzechosławice 603 A  
tel. 508-13-44-69  
NIP: 9930451757 REGON: 363962670

mgr inż. JAKUB GURBISZ

Geodeta Uprawniony nr 22598  
tel. 508-13-44-69

GENERALNA DYREKCJA  
DRÓG KRAJOWYCH I AUTOSTRAD  
ODDZIAŁ W KRAKOWIE  
31-542 Kraków, ul. Mogilska 25  
tel. 012-417-25-00, fax 012-411-01-10

NACZELNIK  
Wydział Dróg i Sieci Drogowej

inż. Grzegorz Dyrda  
podpis odbierającego

pieczęć wykonawcy

podpis geodety