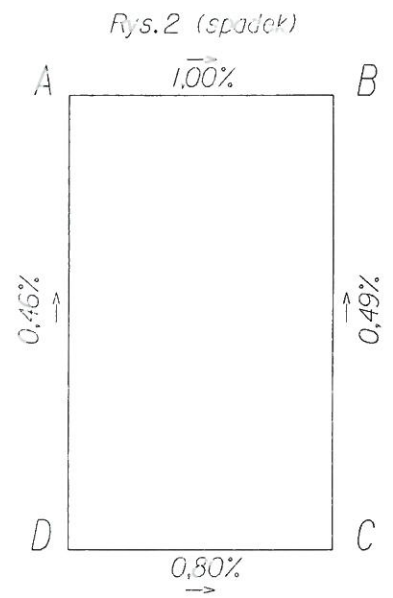
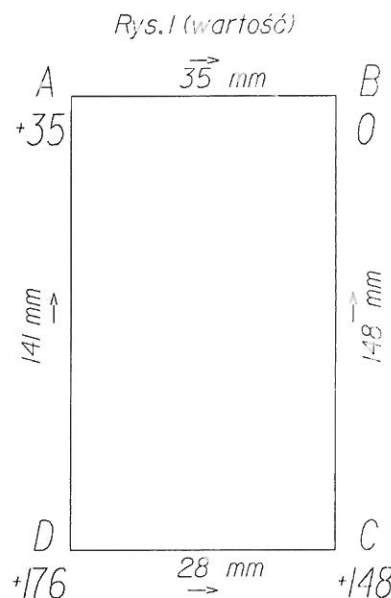
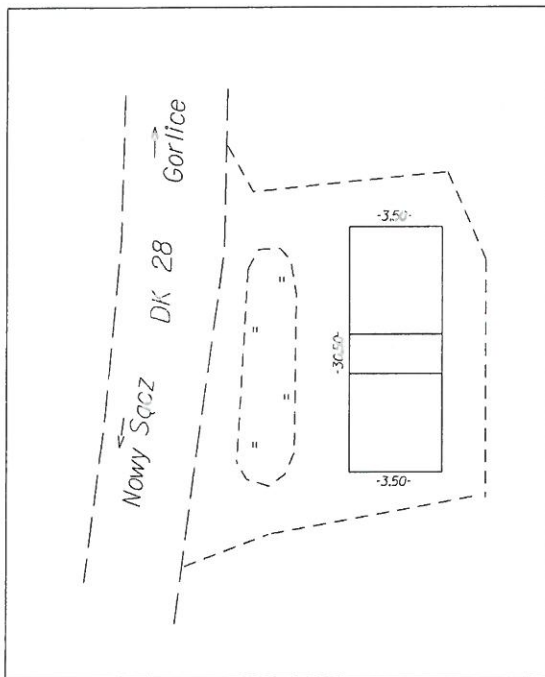


# PROTOKÓŁ Z POMIARU POCHYLENIA TERENU NA STANOWISKU WAŻENIA POJAZDÓW

1. Miejsowość lub odcinek między miejscowościami oraz województwo: Szymbark, woj. małopolskie
2. Nazwa i numer drogi: Droga Krajowa nr 28 Nowy Sącz-Gorlice; kilometr 167 + 100
3. Dopuszczalny nacisk osi pojedynczej na drodze w kN:-
4. Rodzaj, typ i numer przyządu pomiarowego którym wykonano pomiar równości stanowiska: Carl Zeiss NI 025
5. Metoda pomiaru: Niwelacja techniczna

Lokalizacja stanowiska kontroli (szkic)



Dopuszczalne spadki w %		Pomierzone spadki na poszczególnych bokach			
		BOK AB	BOK BC	BOK CD	BOK AD
spadek podłużny	1%		0.49%		0.46%
spadek poprzeczny	2%	1.00%		0.80%	

6. Data przeprowadzonego pomiaru 02.10.2017 r.

7. Osoba przeprowadzająca pomiar (imię, nazwisko i stanowisko): *Zalwierdzam stanowisko do kontroli pojazdów:*

**GEO-PARTNER**  
Usługi Geodezyjno-Kartograficzne  
mgr inż. Jakub Gurbisz  
33-122 Wierchosławice 603 A  
tel. 508-13-44-69  
NIP: 9930461757 KEGON: 363962670

mgr inż. JAKUB GURBISZ

Geodeta Uprawniony nr 22598  
tel. 508-13-44-69

pieczęćka wykonawcy

podpis geodety

**GEORGINA DREKCA**  
DRÓG KRAJOWYCH I AUTOSTRAD  
ODDZIAŁ W KRAKOWIE  
31-542 Kraków, ul. Mogińska 25  
tel 012-417-25-00, fax 012-411-01-18

**NACZELNIK**  
Wydział Dróg i Sieci Drogowej

podpisz osiemia [osoba]