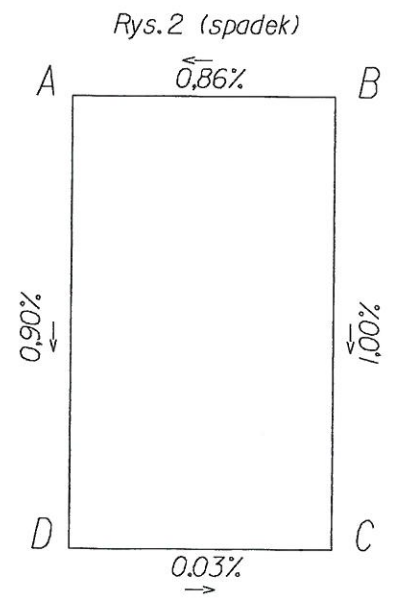
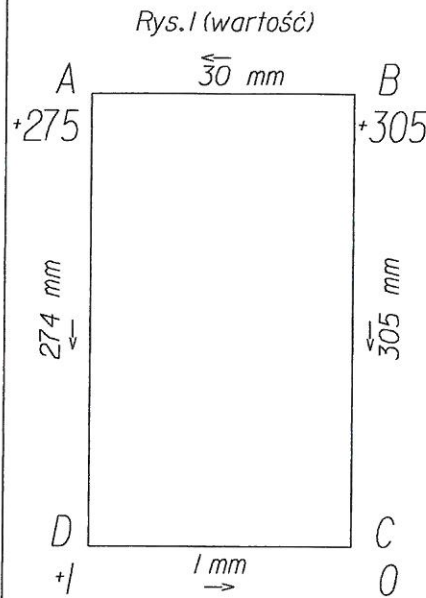
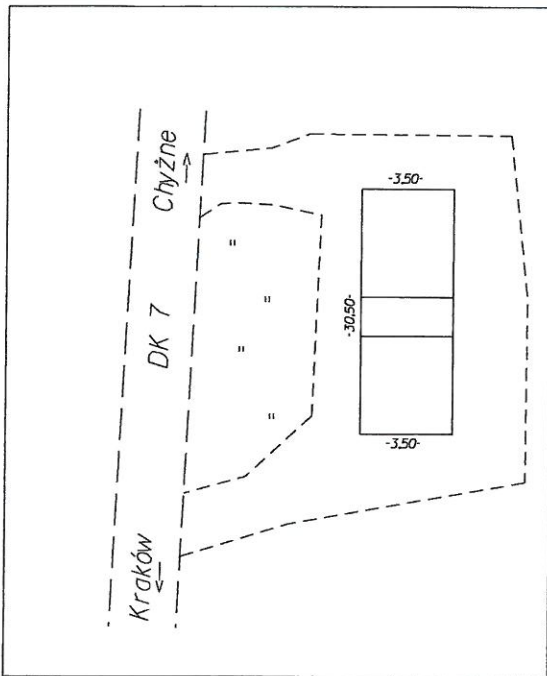


PROTOKÓŁ Z POMIARU POCHYLENIA TERENU NA STANOWISKU WAŻENIA POJAZDÓW

1. Miejscowość lub odcinek między miejscowościami oraz województwo: *Spytkowice, woj. małopolskie*
2. Nazwa i numer drogi: *Droga Krajowa nr 7 Kraków-Chyżne; kilometr 743 + 500*
3. Dopuszczalny nacisk osi pojedynczej na drodze w kN:-
4. Rodzaj, typ i numer przyrządu pomiarowego którym wykonano pomiar równości stanowiska: *Carl Zeiss NI 025*
5. Metoda pomiaru: *Niwelacja techniczna*

Lokalizacja stanowiska kontroli (szkic)



Dopuszczalne spadki w %		Pomierzone spadki na poszczególnych bokach			
		BOK AB	BOK BC	BOK CD	BOK AD
spadek podłużny	1%		1,00%		0,90%
spadek poprzeczny	2%	0,86%		0,03%	

6. Data przeprowadzonego pomiaru *03.04.2017 r.*

7. Osoba przeprowadzająca pomiar (imię, nazwisko i stanowisko): *Zatwierdzam stanowisko do kontroli pojazdów:*

GEO-PARTNER
Usługi Geodezyjno-Kartograficzne
mgr inż. Jakub Gurbisz
33-122 Wierzchosławice 603 A
tel. 508-13-44-69
NIP: 9930461757 REGON: 363962670

mgr inż. **JAKUB GURBISZ**

Geodeta Uprawniony nr 22598
tel. 508-13-44-69

NACZELNIK
Wydział Dróg i Sieci Drogowej
Grzegorz Dyrda
inż. **Grzegorz Dyrda**

pieczęć wykonawcy

podpis geodety

podpis odbierającego

GENERALNA DYREKCJA
DRÓG KRAJOWYCH I AUTOSTRAD
ODDZIAŁ W KRAKOWIE
31-542 Kraków, ul. Mogińska 25
tel 012-417-25-00, fax 012-411-01-18