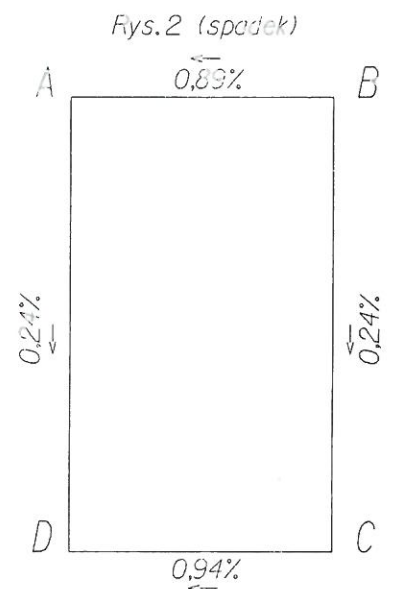

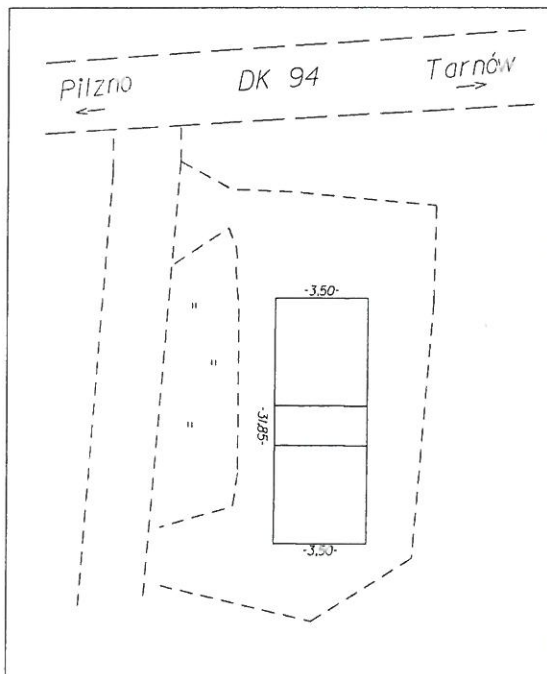


# PROTOKÓŁ Z POMIARU POCHYLENIA TERENU NA STANOWISKU WAŻENIA POJAZDÓW

1. Miejsowość lub odcinek między miejscowościami oraz województwo: Podgórska Wola, woj. małopolskie
2. Nazwa i numer drogi: Droga Krajowa nr 94 Tarnów-Pilzno; kilometraż 523 + 000
3. Dopuszczalny nacisk osi pojedynczej na drodze w kN:-
4. Rodzaj, typ i numer przyrządu pomiarowego którym wykonano pomiar równości stanowiska: Carl Zeiss NI 025
5. Metoda pomiaru: Niwelacja techniczna

Lokalizacja stanowiska kontroli (szkic)



Dopuszczalne spadki w %		Pomierzone spadki na poszczególnych bokach			
		BOK AB	BOK BC	BOK CD	BOK AD
spadek podłużny	1%		0.24%		0.24%
spadek poprzeczny	2%	0.89%		0.94%	

6. Data przeprowadzonego pomiaru 02.10.2017 r.

7. Osoba przeprowadzająca pomiar (imię, nazwisko i stanowisko): Zatwierdzam stanowisko do kontroli pojazdów:

**GEO-PARTNER**  
Usługi Geodezyjno-Kartograficzne  
mgr inż. Jakub Gurbisz  
33-122 Wierchosławice 603 A  
tel. 508-13-44-69  
NIP: 9930461759 REGON: 363962670

mgr inż. JAKUB GURBISZ

Geodeta Uprawniony nr 22598  
tel. 508-13-44-69

GENERALNA DYREKCJA  
DRÓG KRAJOWYCH I AUTOSTRAD  
ODDZIAŁ W KRAKOWIE  
31-542 Kraków, ul. Mogilska 25  
tel 012-417-25-00 fax 012-411-01-18

NACZELNIK  
Wydział Drog i Sieci Drogowej

inż. Grzegorz Dyrda

podpis odbierającego

pieczęć wykonawcy

podpis geodety