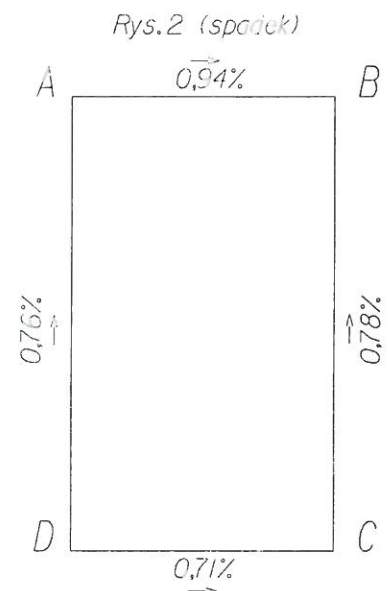
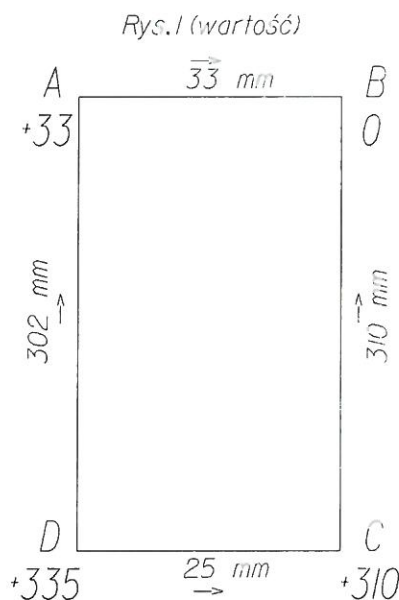
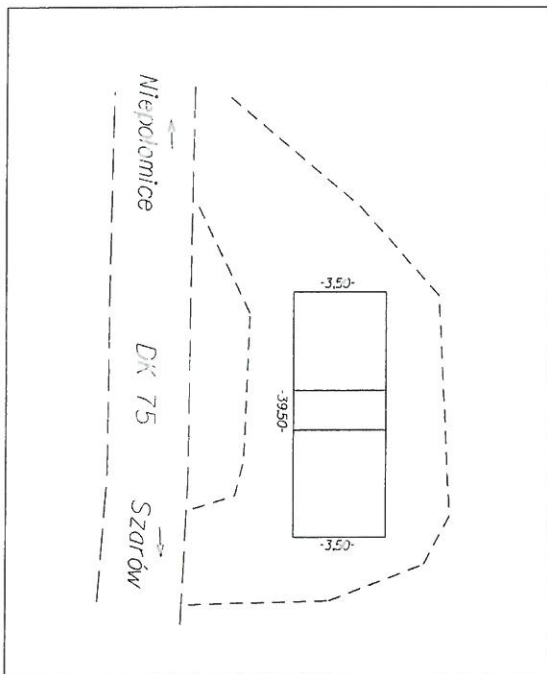


PROTOKÓŁ Z POMIARU POCHYLENIA TERENU NA STANOWISKU WAŻENIA POJAZDÓW



1. Miejscowość lub odcinek między miejscowościami oraz województwo: Niepolomice, woj. małopolskie
2. Nazwa i numer drogi: Droga Krajowa nr 75 Niepolomice-Szarów; kilometraż 7 + 500
3. Dopuszczalny nacisk osi pojedynczej na drodze w kN:-
4. Rodzaj, typ i numer przyządu pomiarowego którym wykonano pomiar równości stanowiska: Carl Zeiss NI 025
5. Metoda pomiaru: Niwelacja techniczna

Lokalizacja stanowiska kontroli (szkic)



Dopuszczalne spadki w %		Pomierzone spadki na poszczególnych bokach			
		BOK AB	BOK BC	BOK CD	BOK AD
spadek podłużny	1%		0.78%		0.76%
spadek poprzeczny	2%	0.94%		0.71%	

6. Data przeprowadzonego pomiaru 02.10.2017 r.

7. Osoba przeprowadzająca pomiar (imię, nazwisko i stanowisko): *Zatwierdzam stanowisko do kontroli pojazdów:*

GEO-PARTNER
Usługi Geodezyjno-Kartograficzne
mgr inż. Jakub Gurbisz
33-122 Wierzeszów 693 A
tel. 508-13-44-69
NIP: 9930461757 REGON: 300942670

mgr inż. **JAKUB GURBISZ**

Geodeta Uprawniony nr 22598
tel. 508-13-44-69

GENERALNA DYREKCJA
DRÓG KRAJOWYCH I AUTOSTRAD
ODDZIAŁ W KRAKOWIE
31-542 Kraków, ul. Mogilska 25
tel 012-417-25-00, fax 012-411-01-18

NACZELNIK
Wydział Drog i Sieci Drogowej

inż. **Grzegorz Dyrda**
podpis oddziałowego

pieczęć wykonawcy

podpis geodety