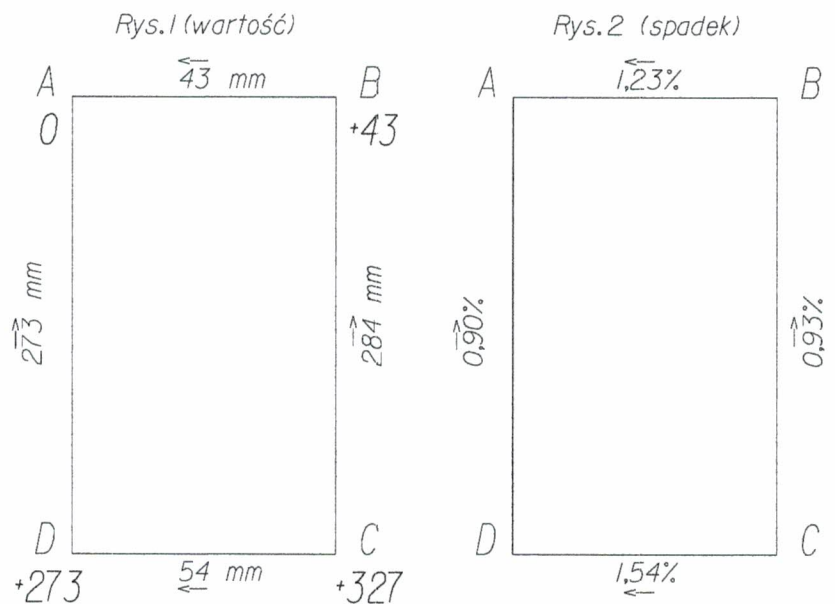
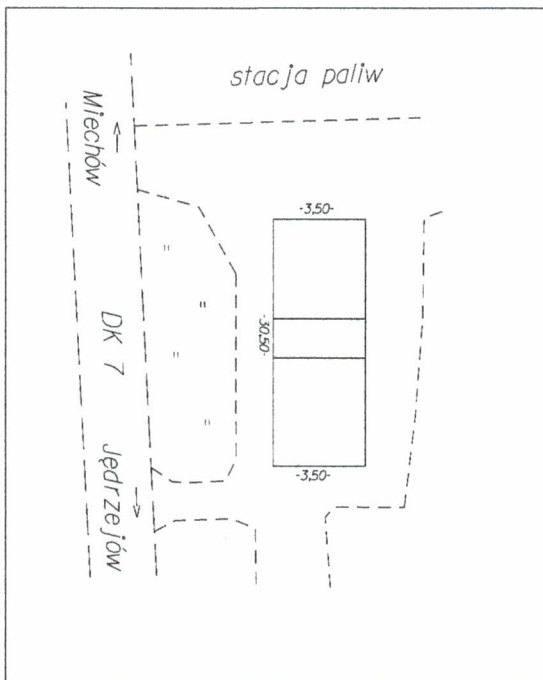


# PROTOKÓŁ Z POMIARU POCHYLENIA TERENU NA STANOWISKU WAŻENIA POJAZDÓW

1. Miejscowość lub odcinek między miejscowościami oraz województwo: *Maczydło, woj. małopolskie*
2. Nazwa i numer drogi: *Droga Krajowa nr 7 Miechów-Jędrzejów; kilometr 608 + 650*
3. Dopuszczalny nacisk osi pojedynczej na drodze w kN:-
4. Rodzaj, typ i numer przyządu pomiarowego którym wykonano pomiar równości stanowiska: *Carl Zeiss Ni 025*
5. Metoda pomiaru: *Niwelacja techniczna*

Lokalizacja stanowiska kontroli (szkic)




Dopuszczalne spadki w %		Pomierzone spadki na poszczególnych bokach			
		BOK AB	BOK BC	BOK CD	BOK AD
spadek podłużny	1%		0,93%		0,90%
spadek poprzeczny	2%	1,23%		1,54%	

6. Data przeprowadzonego pomiaru *06.10.2018 r.*

7. Osoba przeprowadzająca pomiar (imię, nazwisko i stanowisko): *Zatwierdzam stanowisko do kontroli pojazdów:*

**GEO-PARTNER**  
Usługi Geodezyjno-Kartograficzne  
mgr inż. Jakub Gurbisz  
33-122 Wierzchosławice 603 A  
tel. 508-13-44-69  
NIP: 9930461757 REGON: 363962670

mgr inż. **JAKUB GURBISZ**  
  
Geodeta Uprawniony nr 22598  
tel. 508-13-44-69

GENERALNA DYREKCJA  
DRÓG KRAJOWYCH I AUTOSTRAD  
ODDZIAŁ W KRAKOWIE  
31-542 Kraków, ul. Mogińska 25  
tel. 012-417-25-00, fax 012-411-01-18

NACZELNIK  
Wydział Drog i Sieci Drogowej

*Grzegorz Dyrda*  
inż. Grzegorz Dyrda

podpis oddbiernego

pieczętka wykonawcy

podpis geodety