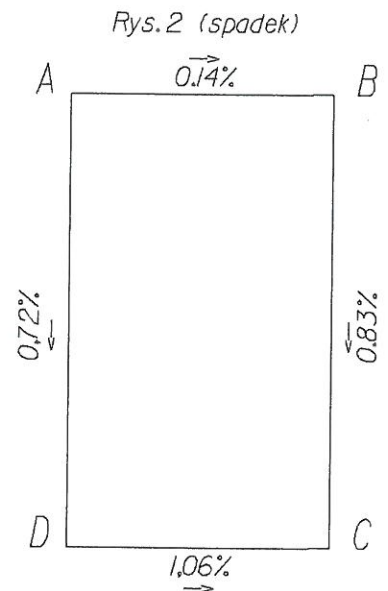
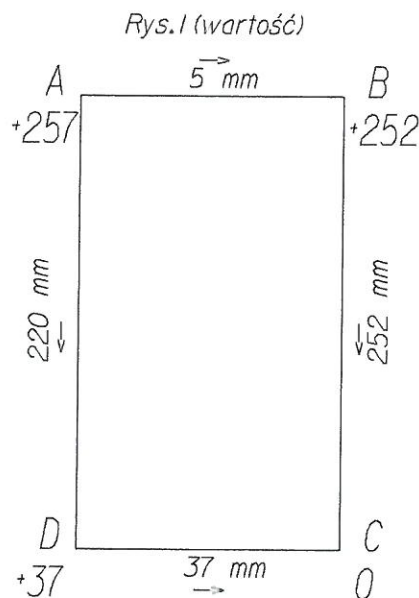
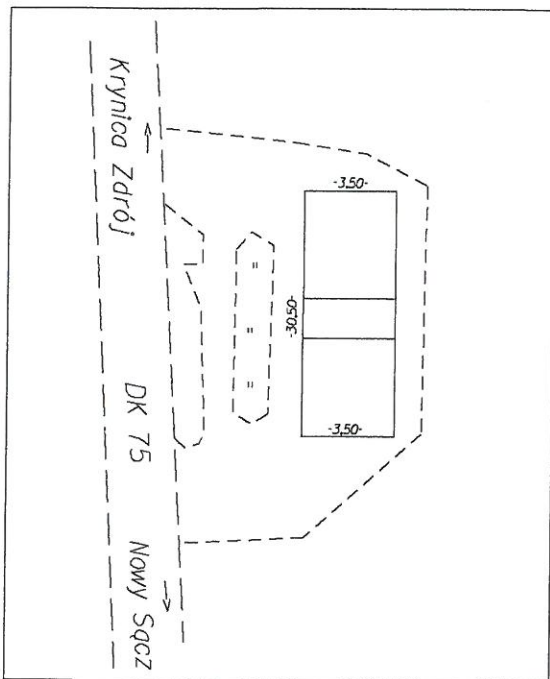


# PROTOKÓŁ Z POMIARU POCHYLENIA TERENU NA STANOWISKU WAŻENIA POJAZDÓW



1. Miejscowość lub odcinek między miejscowościami oraz województwo: Frycową, woj. małopolskie
2. Nazwa i numer drogi: Droga Krajowa nr 75 Nowy Sącz-Krynica; kilometr 77 + 700
3. Dopuszczalny nacisk osi pojedynczej na drodze w kN:-
4. Rodzaj, typ i numer przyrządu pomiarowego którym wykonano pomiar równości stanowiska: Carl Zeiss NI 025
5. Metoda pomiaru: Niwelacja techniczna

Lokalizacja stanowiska kontroli (szkic)



Dopuszczalne spadki w %		Pomierzone spadki na poszczególnych bokach			
		BOK AB	BOK BC	BOK CD	BOK AD
spadek podłużny	1%		0.83%		0.72%
spadek poprzeczny	2%	0.14%		1.06%	

6. Data przeprowadzonego pomiaru 02.04.2017 r.

7. Osoba przeprowadzająca pomiar (imię, nazwisko i stanowisko): Zatwierdzam stanowisko do kontroli pojazdów:

**GEO-PARTNER**  
Usługi Geodezyjno-Kartograficzne  
mgr inż. Jakub Gurbisz  
33-122 Wierchosławice 603 A  
tel. 508-13-44-69  
NIP: 9930461757 REGON: 363962670

mgr inż. JAKUB GURBISZ

Geodeta Uprawniony nr 22598  
tel. 508-13-44-69

NAZELNIK  
Wydział Dróg i Sieci Drogowej  
inż. Grzegorz Dyrda

pieczęć wykonawcy

podpis geodety

podpis odbierającego

GENERALNA DIERKUNJA  
DRÓG KRAJOWYCH I AUTOSTRAD  
ODDZIAŁ W KRAKOWIE  
31-542 Kraków, ul. Mogińska 25  
tel. 012-417-25-90, fax 012-411-01-13