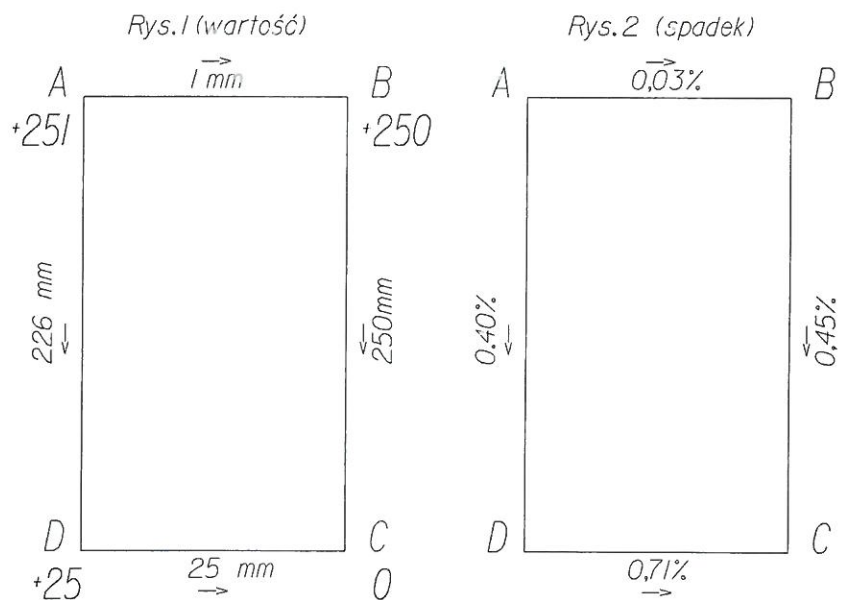
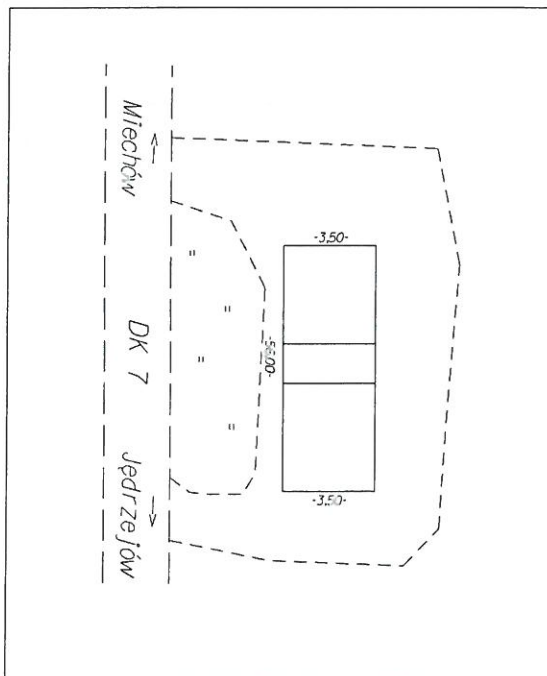


# PROTOKÓŁ Z POMIARU POCHYLENIA TERENU NA STANOWISKU WAŻENIA POJAZDÓW

1. Miejsowość lub odcinek między miejscowościami oraz województwo: Brzuchania, woj. małopolskie
2. Nazwa i numer drogi: Droga Krajowa nr 7 Miechów-Jędrzejów; kilometraż 618 + 300
3. Dopuszczalny nacisk osi pojedynczej na drodze w kN:-
4. Rodzaj, typ i numer przyządu pomiarowego którym wykonano pomiar równości stanowiska: Carl Zeiss NI 025
5. Metoda pomiaru: Niwelacja techniczna

Lokalizacja stanowiska kontroli (szkic)




Dopuszczalne spadki w %		Pomierzone spadki na poszczególnych bokach			
		BOK AB	BOK BC	BOK CD	BOK AD
spadek podłużny	1%		0,45%		0,40%
spadek poprzeczny	2%	0,03%		0,71%	

6. Data przeprowadzonego pomiaru 02.10.2017 r.

7. Osoba przeprowadzająca pomiar (imię, nazwisko i stanowisko): *Zatwierdzam stanowisko do kontroli pojazdów:*

**GEO-PARTNER**  
Usługi Geodezyjno-Kartograficzne  
mgr inż. Jakub Gurbisz  
33-122 Wierzeszów 603 A  
tel. 508-13-44-69  
NIP: 9930481757 REGON: 363062670

mgr inż. **JAKUB GURBISZ**  
  
Geodeta Uprawniony nr 22598  
tel. 508-13-44-69

**GENERALNA DYREKCJA  
DRÓG KRAJOWYCH I AUTOSTRAD  
ODDZIAŁ W KRAKOWIE**  
31-542 Kraków, ul. Mogilska 25  
tel 012-417-25-00, fax 012-411-01-18

**NACZELNIK  
Wydział Drog i Sieci Drogowej**

inż.  *Podpis odbiorcy*

*pieczęćka wykonawcy*

*podpis geodety*